KANTON AARGAU

**DEPARTEMENT**
**BAU, VERKEHR UND UMWELT**
Abteilung Tiefbau

GEMEINDE **Fahrwangen IO**

STRASSE **K 369**

BEREICH IO: H400 bis H404 + 70m L = 565m
AO: H404 + 70m bis H404 + 105m L=40m

OBJEKT **Sanierung**
**Hintergasse / Bettwilerstrasse**

PLAN **Querprofile 9-16 1:50**

| Vorstudien | Vorprojekt | Bauprojekt | Auflageprojekt | Ausführungsprojekt | Ausgeführtes Werk |
|---|---|---|---|---|---|

ÜBERSICHTSSKIZZE

PROJEKTVERFASSER

SCHEIDEGGER PARTNER
MARTINSBERGSTRASSE 46, 5400 BADEN, FON 056 200 08 88
PLATZÜSSTRASSE 28, 5630 MURI, FON 056 675 39 00
WWW.KOPA.CH

BAUHERR
Abteilung Tiefbau, PS-Nr.: 640-203794
Realisierung, PL ATB: Michael Erhard

| PROJEKT 041.181.001 | | FORMAT: 60 x 126<br>FLÄCHE: 0,76 m² | |
|---|---|---|---|
| | | NAME | DATUM |
| PROJEKT | | Hochstrasser | 05.05.2023 |
| GEZEICHNET | | Notter | 05.05.2023 |
| GEPRÜFT | | | |
| ÄNDERUNGEN | INDEX | | |
| | A | Kramis | 31.08.2023 |
| | B | | |
| | C | | |
| FREIGABE | | | |
| REG. NR. 196.369.001 | | PLAN NR. 144A | |

| Änderungen | | Zeichner / Ing. | Datum |
|---|---|---|---|
| A | Anpassung gemäss Vernehmlassung Bauprojekt | RKR / PHO | 31.08.2023 |
| B | | | |
| C | | | |
| D | | | |
| E | | | |
| F | | | |

Plot-und Dateiname: Q:\Projekte\041_Kantonale Aufträge\181 Fahrwangen IO, K 369 Sanierung Hauptstrasse\Planung\144-QPs.dwg

## QP 9
185.00

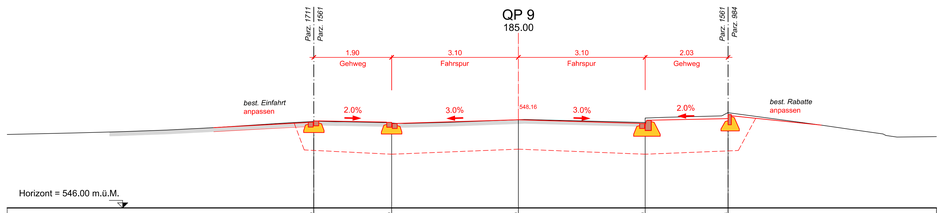


Horizont = 546.00 m.ü.M.

| Stationierung | -5.00 | -3.10 | 0.00 | 3.10 | 5.13 |
|---|---|---|---|---|---|
| Terrainhöhen | 546.23 | 546.88 | 546.16 | 546.19 | 546.32 |
| Projekthöhen | 546.19<br>546.13 | 546.00<br>545.96 | 546.16 | 546.16<br>546.14 | 546.18<br>546.26 |

## QP 10
200.00

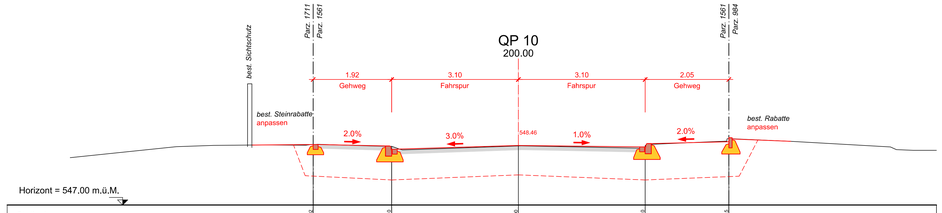


Horizont = 547.00 m.ü.M.

| Stationierung | -5.00 | -3.10 | 0.00 | 3.10 | 5.15 |
|---|---|---|---|---|---|
| Terrainhöhen | 548.48 | 548.43 | 548.45 | 548.44<br>548.45 | 548.43 |
| Projekthöhen | 548.48 | 548.43<br>548.38 | 548.45 | 548.45<br>548.45 | 548.43<br>548.48 |

## QP 11
218.00

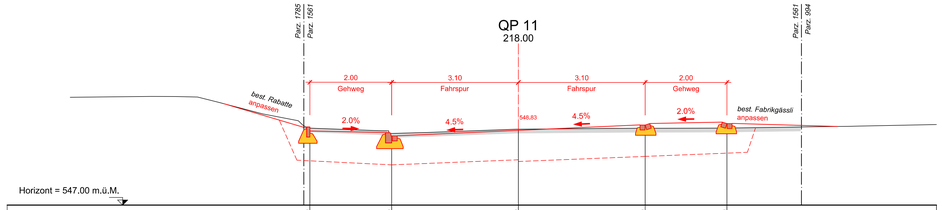


Horizont = 547.00 m.ü.M.

| Stationierung | -5.15 | -3.15 | 0.00 | 3.15 | 5.15 |
|---|---|---|---|---|---|
| Terrainhöhen | 548.88 | 548.72 | 548.66 | 548.88 | 548.88 |
| Projekthöhen | 548.81<br>548.83 | 548.72<br>548.68 | 548.63 | 548.87<br>548.83 | 548.85<br>548.85 |

## QP 12
230.00

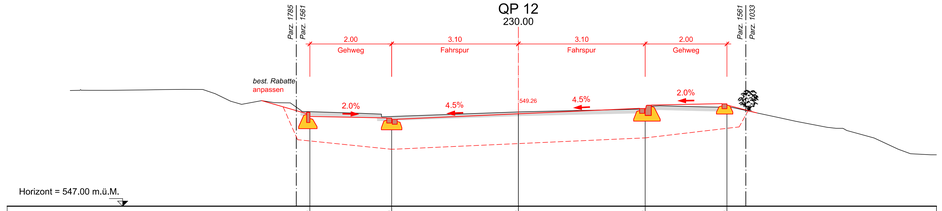


Horizont = 547.00 m.ü.M.

| Stationierung | -5.15 | -3.15 | 0.00 | 3.15 | 5.15 |
|---|---|---|---|---|---|
| Terrainhöhen | 549.31 | 549.19 | 549.21 | 549.28 | 549.31 |
| Projekthöhen | 549.25<br>549.19 | 549.15<br>549.13 | 549.26 | 549.25<br>549.24 | 549.25 |

## QP 13
250.00

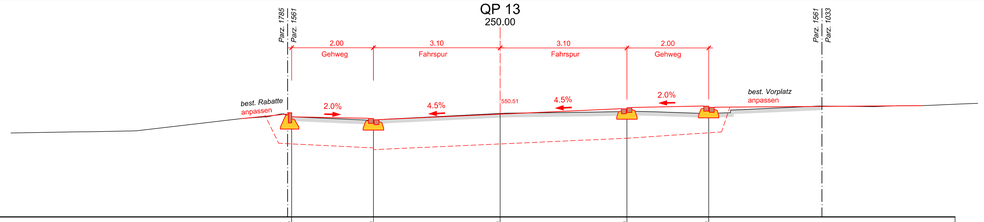


Horizont = 548.00 m.ü.M.

| Stationierung | -5.15 | -3.15 | 0.00 | 3.15 | 5.15 |
|---|---|---|---|---|---|
| Terrainhöhen | 550.45 | 550.37 | 550.53 | 550.38 | 550.43 |
| Projekthöhen | 550.39<br>550.45 | 550.31<br>550.36 | 550.51 | 550.29<br>550.35 | 550.33<br>550.39 |

## QP 14
260.00

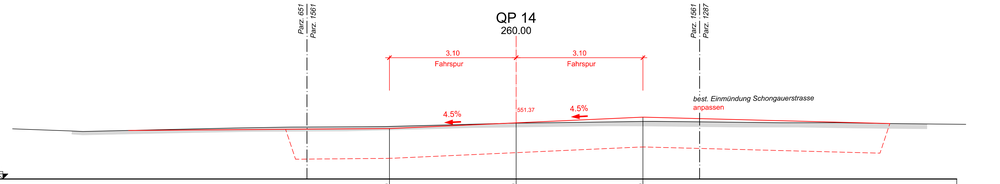


Horizont = 550.00 m.ü.M.

| Stationierung | -3.15 | 0.00 | 3.15 |
|---|---|---|---|
| Terrainhöhen | 551.28 | 551.37 | 551.41 |
| Projekthöhen | 551.23 | 551.37 | 551.31 |

## QP 15
270.00

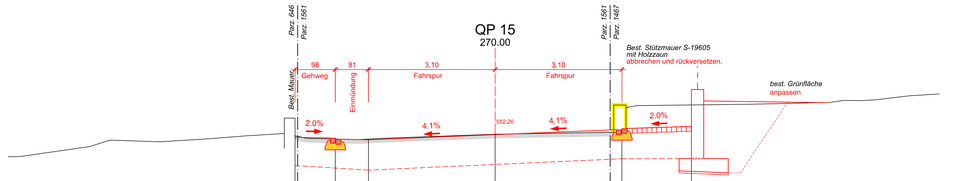


Horizont = 551.00 m.ü.M.

| Stationierung | -4.85 | -3.85 | -3.85 | 0.00 | 3.76 | 4.85 |
|---|---|---|---|---|---|---|
| Terrainhöhen | 552.23 | 552.13 | 552.15 | 552.27 | 552.28 | 552.28 |
| Projekthöhen | 552.19 | 552.12<br>552.14 | 552.13 | 552.26 | 552.18<br>552.42 | 552.25<br>552.52 |

## QP 16
0 305.000

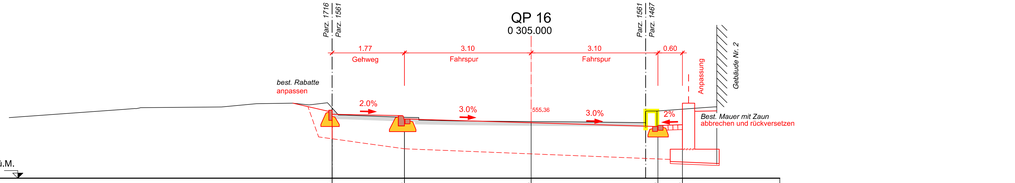


Horizont = 554.00 m.ü.M.

| Stationierung | -4.87 | -3.70 | 0.00 | 3.10 | 3.70 |
|---|---|---|---|---|---|
| Terrainhöhen | 555.22 | 555.60 | 555.35 | 555.68 | 555.69 |
| Projekthöhen | 555.08<br>555.16 | 555.53<br>555.42 | 555.35 | 555.29<br>555.68 | 555.30<br>555.61 |